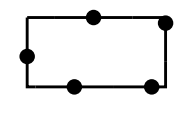


Plangebied



Plangebiedgrens

Bestemmingen



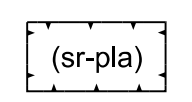
Wonen

Dubbelbestemmingen




Waarde - Archeologie middelhoog

Funcctieaanduidingen



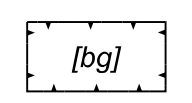
specifieke vorm van recreatie - plattelandsappartement

Bouwvlak



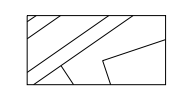
bouwvlak

Bouwaanduidingen



bijgebouwen

Verklaringen



bestaande bebouwing en kadastrale ondergrond

Bestemmingsplan 'Diesterbaan 6'

Gemeente Weert

NL.IMRO.0988.BPDiesterbaan6-ON01

projectnr. BRO: P01259	status: ontwerp	wijziging: 02-04-2019 / MP
projectnr. TPG: EP_RO-2006_358	concept: 28-01-2019 / MP	wijziging: dd-mm-jjjj / tek
schaal: 1:500	voorontwerp: -	wijziging: dd-mm-jjjj / tek
formaat: A3	ontwerp: 26-06-2019 / MP	laatste wijziging: dd-mm-jjjj / tek
deelplan: -	vastgesteld: dd-mm-jjjj / tek	bestandsnaam: [IDN-nummer].dgn