

Legenda

Plangebied



Plangebiedgrens

Bestemmingen


bestemmingen



Agrarisch



Bedrijf



Centrum



Kantoor



Maatschappelijk



Sport



Verkeer



Water



Wonen

dubbelbestemmingen



Leiding - Brandstof



Leiding - Gas



Leiding - Hoogspanningsverbinding



Leiding - Riool



Waarde - Archeologie 1



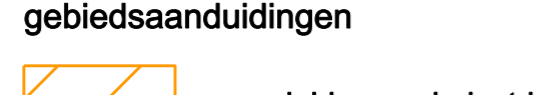
Waarde - Archeologie 2



Waterstaat - Waterlopen

Aanduidingen

gebiedsaanduidingen



geluidzone - industrie



gemeentelijk stads- en dorpsgezicht



veiligheidszone - leiding



veiligheidszone - vervoer gevaarlijke stoffen



vrijwaringszone - molenbiotoop



vrijwaringszone - spoor



vrijwaringszone - straatpad



vrijwaringszone - vaarweg



wro-zone - ontheffingsgebied



wro-zone - wijzigingsgebied 1

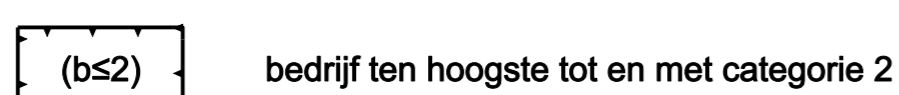


wro-zone - wijzigingsgebied 2



wro-zone - wijzigingsgebied 3

functieaanduidingen



bedrijf ten hoogste tot en met categorie 2



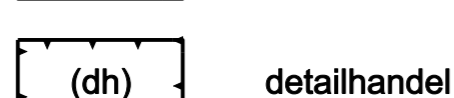
bedrijf ten hoogste tot en met categorie 3



bedrijfswoning



begraafplaats



detailhandel



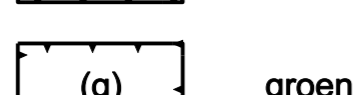
detailhandel perifeer



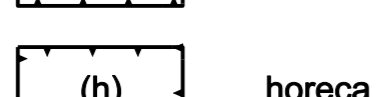
dienstverlening



garage



groen



horeca



horeca van categorie 2



kantoor



maatschappelijk



parkeergarage



railverkeer



specifieke vorm van bedrijf - meubelplaatfabriek




specifieke vorm van bedrijf - timmerbedrijf



specifieke vorm van bedrijf - transportbedrijf



specifieke vorm van wonen - carport



speelvoorziening



verkooppunt motorbrandstoffen met lpg



waardevolle boom



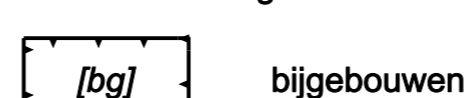
wonen

bouwvlak



bouwvlak

bouwaanduidingen



bijgebouwen




karakteristiek




onderdoorgang


maatvoeringaanduidingen



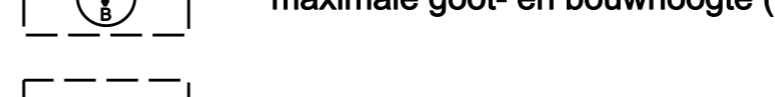
maximale bouwhoogte (m)



maximum bebouwingspercentage (%)



maximale goot- en bouwhoogte (m)



maximum aantal wooneenheden



maximum volume (m3)

figuren



hartlijn leiding - brandstof



hartlijn leiding - gas



hartlijn leiding - hoogspanningsverbinding



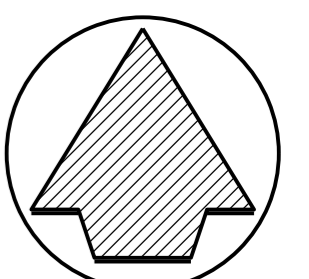
Image © 2010 Aerodata International Surveys
Image © 2009 Geocontent
© 2009 Google™

VASTGESTELD DOOR DE GEMEENTERAAD d.d.
16 maart 2011



Omgevingsbeleid

Bestemmingsplan
"Weert-Noord en Graswinkel 2010"



VASTGESTELD

datum : 16 maart 2011
get./gek.: D. Hulzena
gewijzigd: n.v.t.
bestand : NL.IMRO.0988.BPWrtNrdGrasw2010-VG01

SCHAAL formaat:
1 : 1000 A1