


Informatieavond Ringbaan Zuid

3 juli 2024




Programma

- Welkomstwoord door wethouder Steinbach
 - Voorstellen
 - Korte terugblik informatieavond 15 mei 2024
 - Uitleg over de avond
 - Vragen bij de stands
- 

Korte terugblik

- Uitgangspunten (zoals vorige keer besproken)
 - Mobiliteitsplan Weert 2030
 - Verbeteren van de veiligheid voor voetgangers en fietsers
 - Verminderen van verkeersdruk in wijken en verbeteren van doorstroming op Ringbanen
 - Verbinden van stedelijk gebied met het groen aan de overzijde van de Ringbaan – Zuid
- Suggesties / vragen / wensen opgehaald
- Verslag staat op de website van de gemeente Weert

Uitleg van de avond

- Vanavond alleen mobiliteit
 - Toelichting schetsontwerpen varianten per kruispunt (bouwstenen)
 - Pauze
 - Detailvragen aan de stands
- 

Bouwstenen verkeersmaatregelen

- Kruispunt Maaseikerweg
- Aansluiting Johan Willem Frisolaan (& Keentersteeg)
- Aansluiting Kerkstraat – Bocholterweg – Sint Jozefslaan
- Fietsstructuur

Tracé overzicht



Kruispunt Maaseikerweg



Aansluiting Johan Willem Frisolaan (& Keentersteeg)

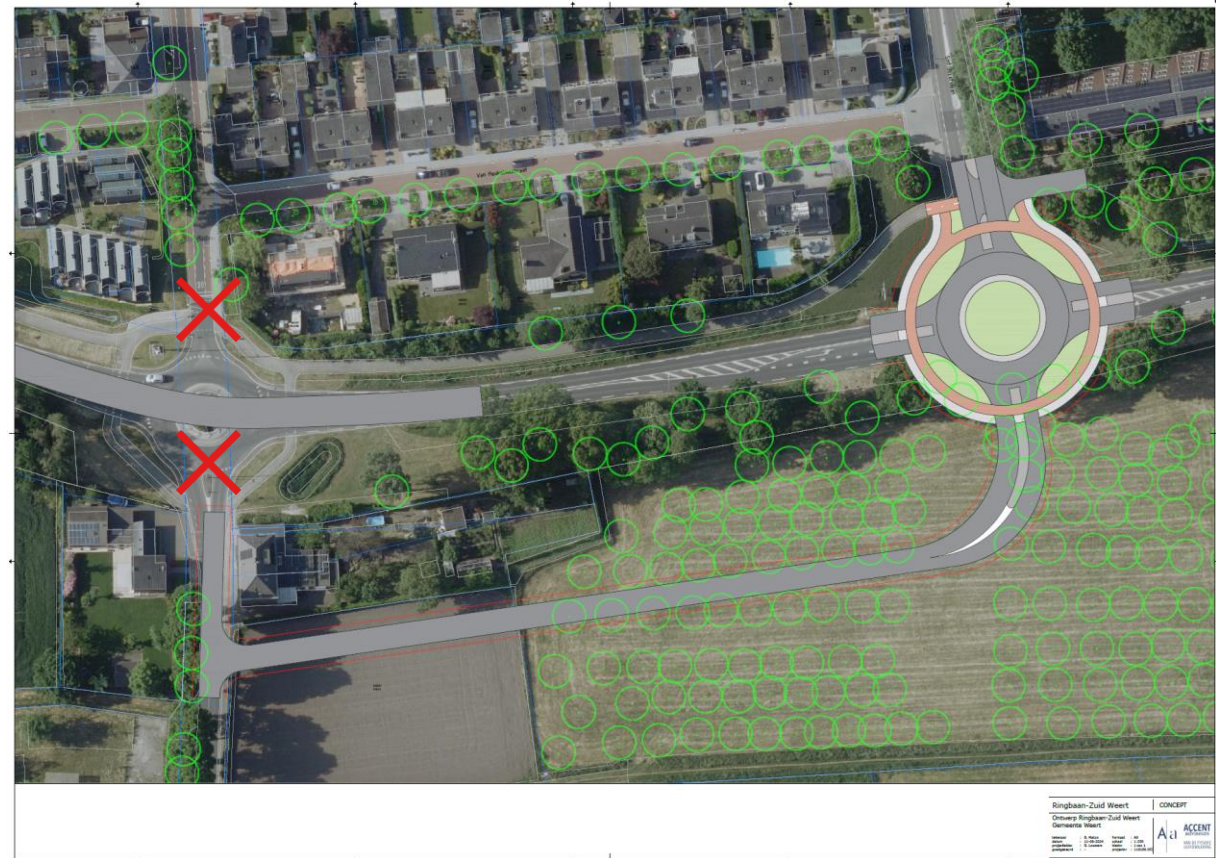


Aansluiting Johan Willem Frisolaan (& Keentersteeg)

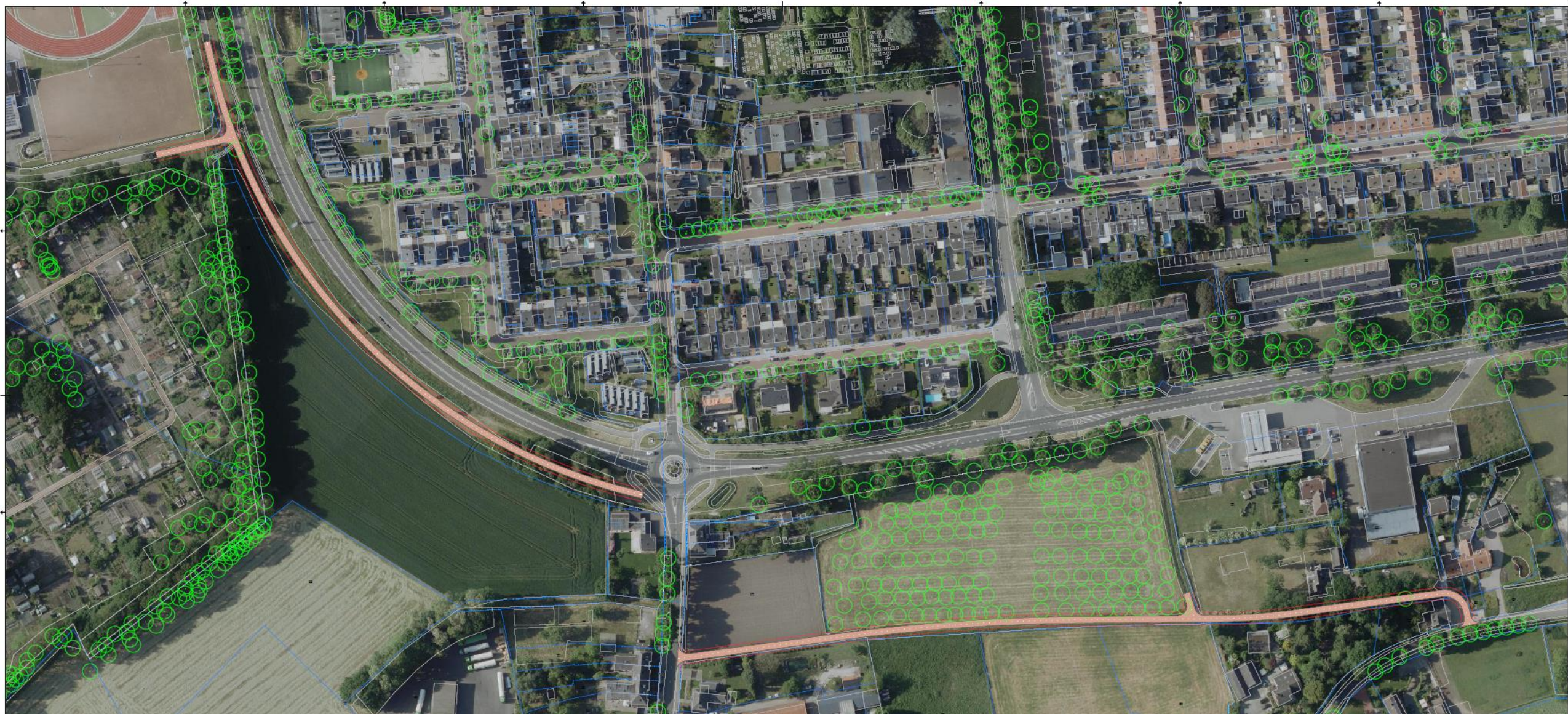


- Breedte fietspad 3,50 meter
- 2x 1,50 meter trottoir / vrije ruimte
- Fietshelling 4%
- Talud zuidzijde 1:3
- Helling noordzijde paalconstructie
- Volledige afsluiting JW Frisolaan

Aansluiting Kerkstraat/Bocholterweg/St. Jozefslaan



Fietsstructuur



Vervolgtraject

- Reacties verwerken
- Benoemen bouwstenen (voorkeursvariant)
- Berekening verkeersafwikkeling gezamenlijke bouwstenen
- Bouwstenen samenvoegen in integraal ontwerp
- Derde avond (4 september 2024)
- Bestuurlijke besluitvormingsproces (najaar 2024)

Dank jullie wel

Tot 4 september!

